

平面図 S=1:500

施工延長 L=42.6m

1号突堤

施工延長 L=42.6m

2号突堤

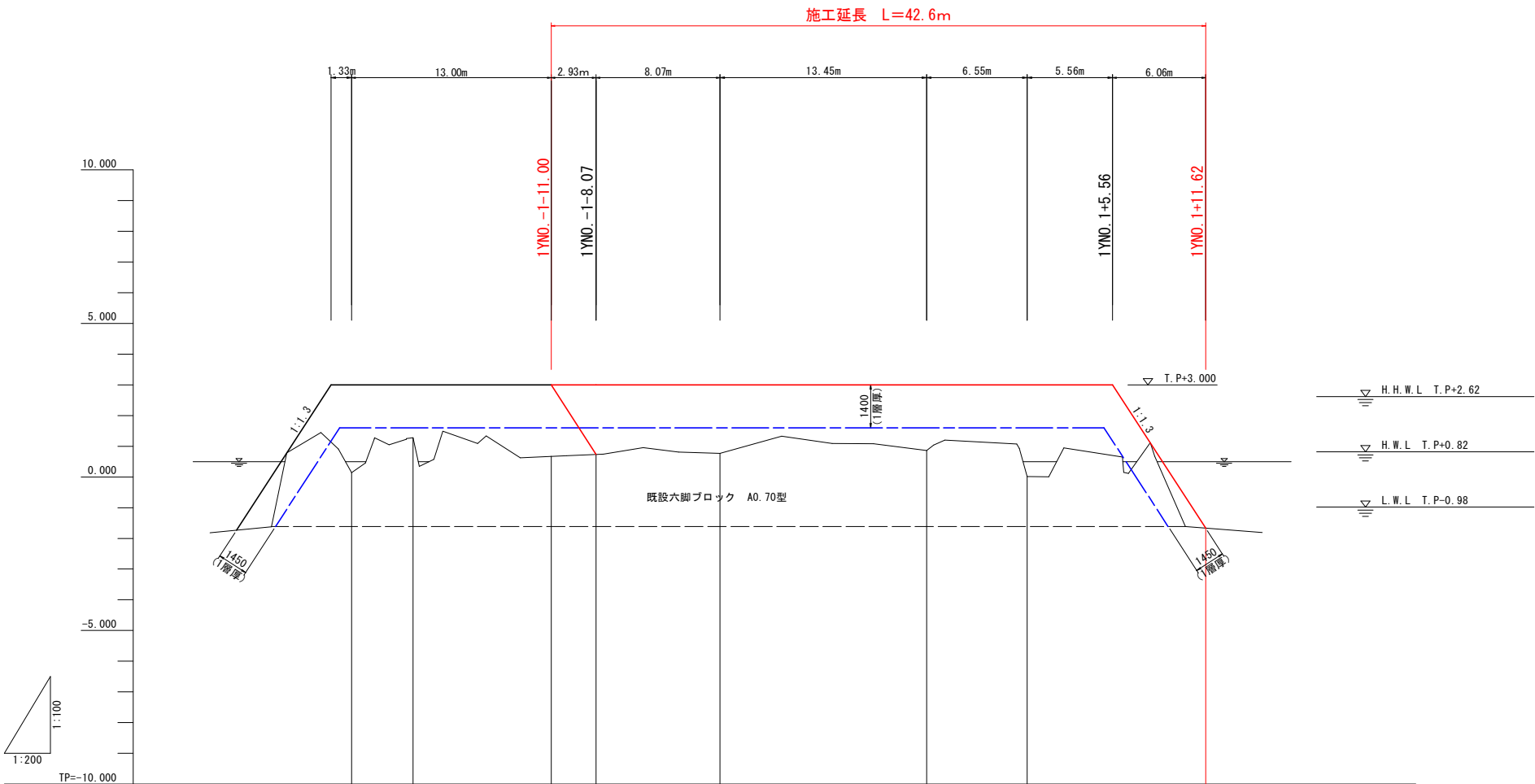
3号突堤

工事名	R7阿土 今津坂野海岸（今津地区） 阿南・那賀川 ブロック製作・据付工事		
路線名等	今津坂野海岸（今津地区）		
工事箇所	阿南市那賀川町今津浦		
図面名	平面図		
縮尺	1:500	図面番号	1 / 5
会社名			
事業者名	徳島県南部総合県民局県土整備部（阿南庁舎）		

縦断図

V=1:100
H=1:200

1号突堤(横堤)

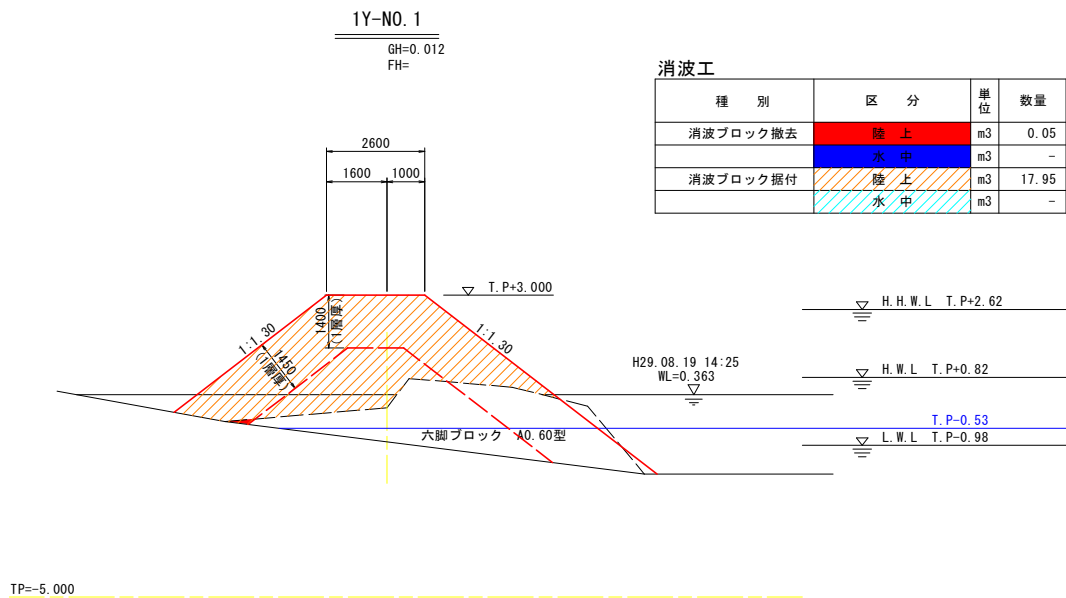
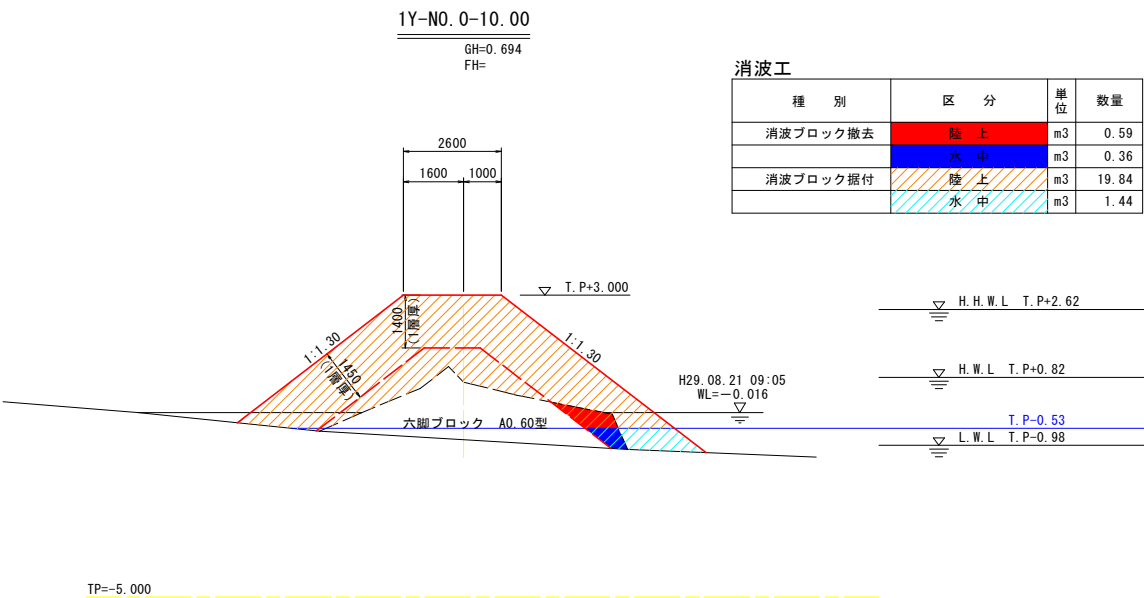
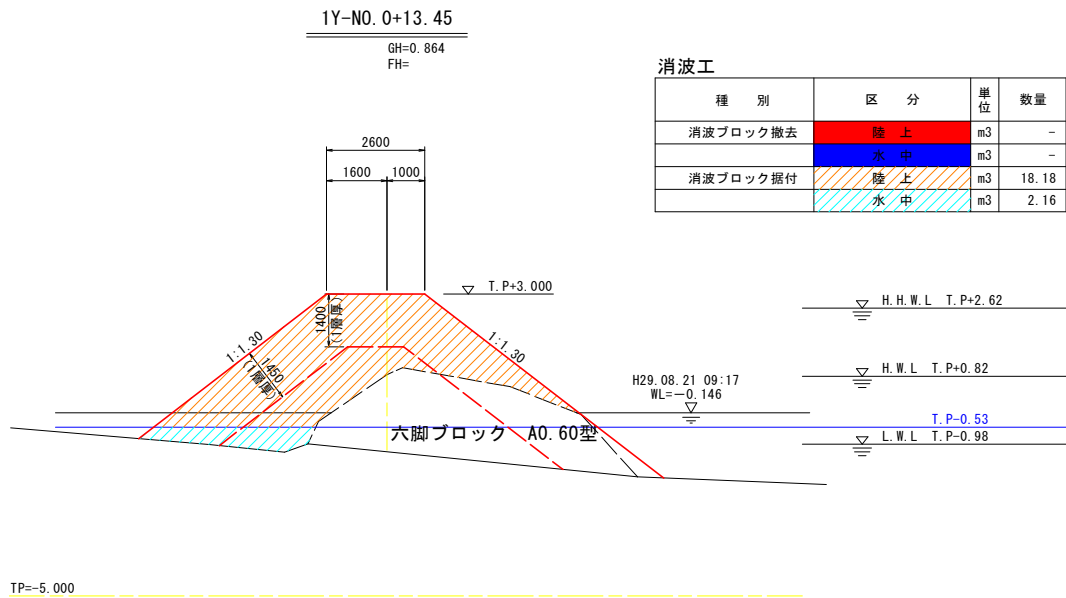
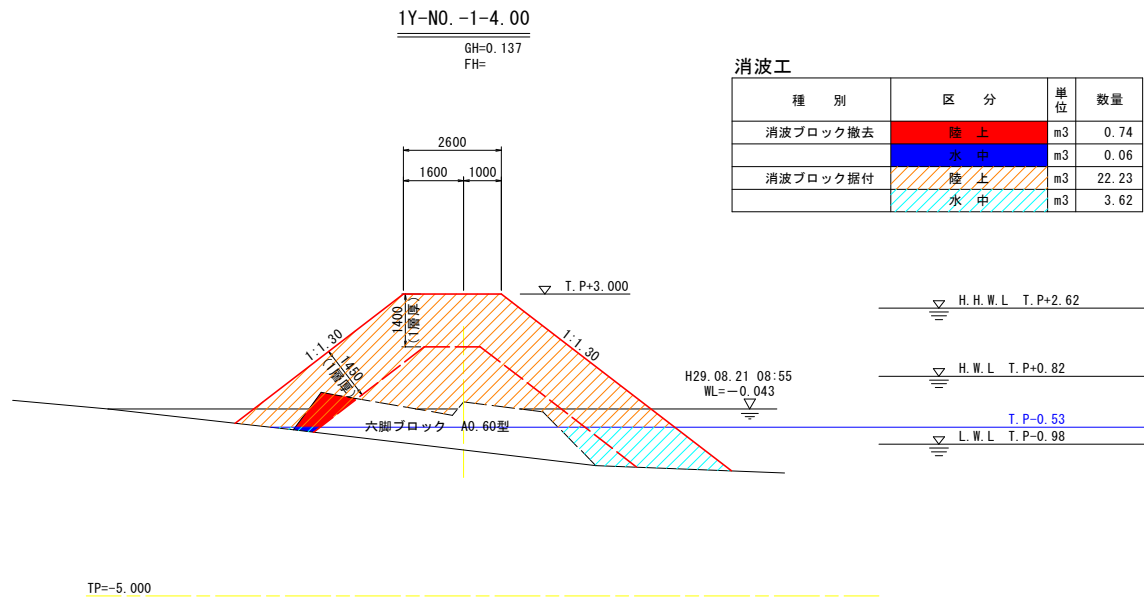


計 画 勾 配								
計 画 高								
地 盤 高		0.137	1.275	0.672	0.736	0.766	0.864	0.012
追 加 距 離		4.000	24.000	2.930	8.070	0.000	13.450	20.000
点 間 距 離		4.000	8.980	2.930	8.070	0.000	13.450	6.550
測 点	1YNO -1 -4.00	1YNO -1	1YNO.0 -11.000	1YNO.0 -8.070	1YNO.0	1YNO.0 +13.450	1YNO.1	1YNO.0 +11.620

(1号突堤(横堤))			
工事名	R7阿土 今津坂野海岸 (今津地区) 阿南・那賀川 ブロック製作・据付工事		
路線名等	今津坂野海岸 (今津地区)		
工事箇所	阿南市那賀川町今津浦		
図面名	縦断図		
縮尺	V=1:100 H=1:200	図 面 番 号	2 / 5
会社名			
事業者名	徳島県南部総合県民局県土整備部 (阿南庁舎)		

横断図 S=1:100

(1号突堤(横堤))



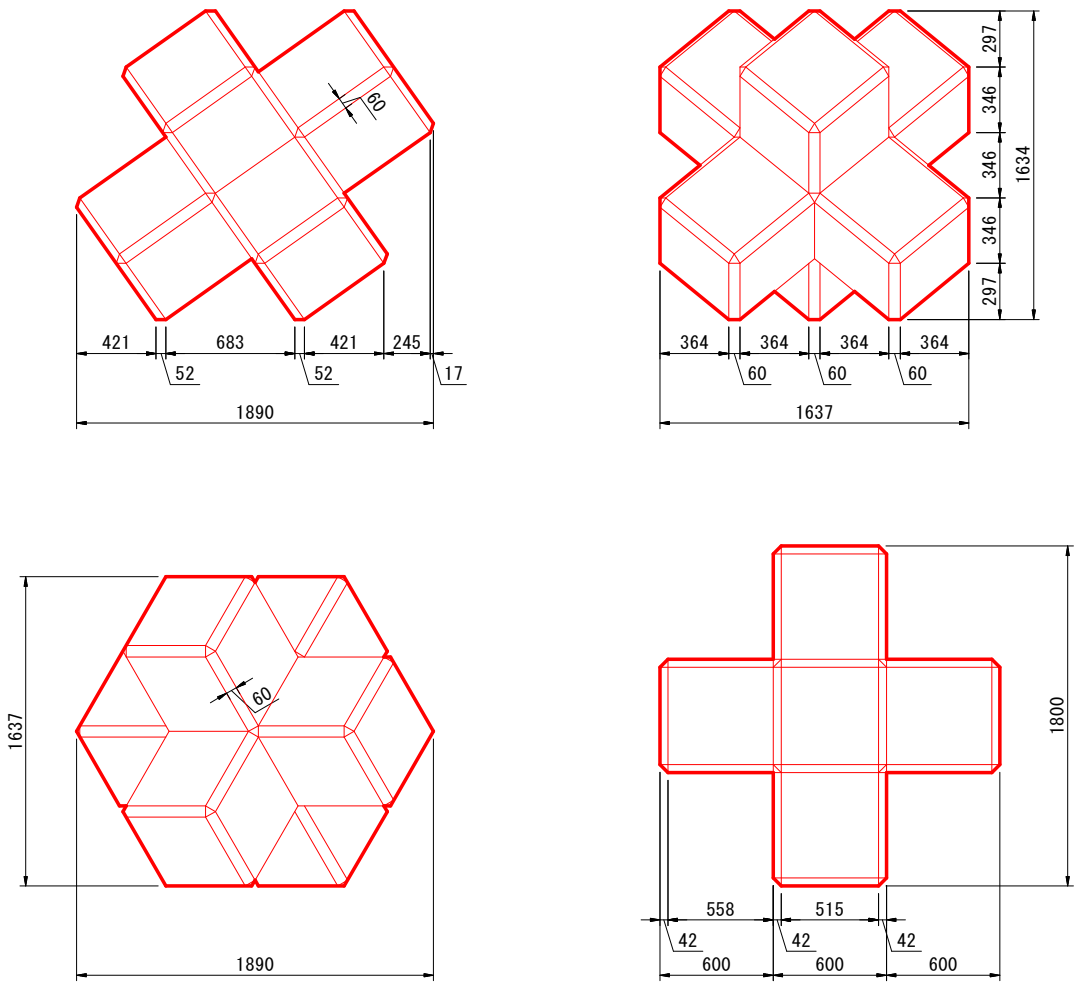
(1号突堤(横堤))

工事名	R7阿土 今津坂野海岸 (今津地区) 阿南・那賀川 ブロック製作・据付工事		
路線名等	今津坂野海岸 (今津地区)		
工事箇所	阿南市那賀川町今津浦		
図面名	横断図		
縮尺	1:100	図 面 番 号	3 / 5
会社名			
事業者名	徳島県南部総合県民局県土整備部 (阿南庁舎)		

ブロック詳細図

S=1:20

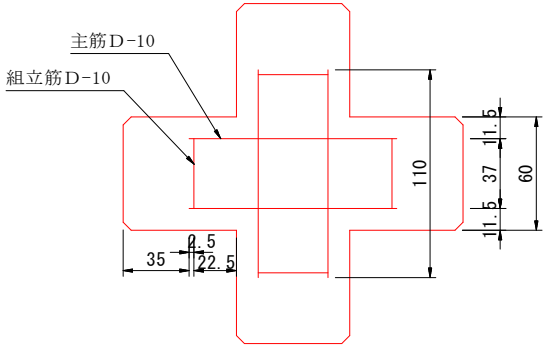
六脚ブロックA0.60形




ブロック1個当たり数量表

名 称	六脚ブロックA0.60形
体 積	1.484 m ³
参考質量	3.414 t
型枠面積	8.67 m ²

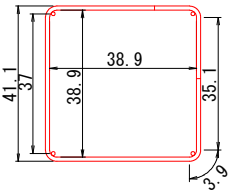
ブロック鉄筋図



主筋 D-10



組立筋 D-10

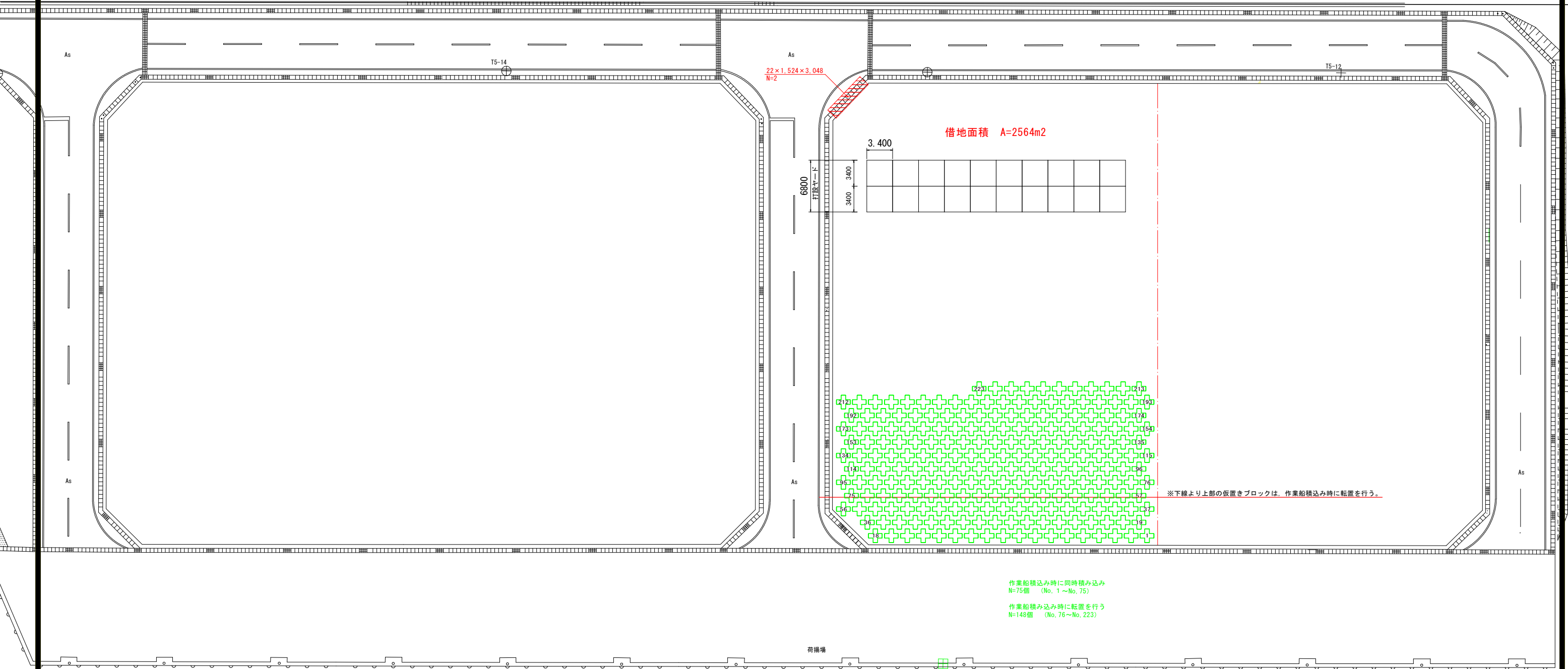


鉄筋数量表

名 称	規格	長さ	本数	重量
主 筋	D-10	1.10m	12	7.39kg
組立筋	D-10	1.75m	6	5.88kg

工事名	R7阿土 今津坂野海岸 (今津地区) 阿南・那賀川 ブロック製作・据付工事		
路線名等	今津坂野海岸 (今津地区)		
工事箇所	阿南市那賀川町今津浦		
図面名	ブロック詳細図		
縮尺	S=1:20	図 面 番 号	4 / 5
会社名			
事業者名	徳島県南部総合県民局県土整備部<阿南>		

ブロック製作ヤード図
(富岡港辰巳地区野積場) S=1:250



工事名	R7阿土 今津坂野海岸 (今津地区) 阿南・那賀川 ブロック製作・据付工事		
路線名等	今津坂野海岸 (今津地区)		
工事箇所	阿南市那賀川町今津浦		
図面名	ブロック製作ヤード図		
縮尺	S=1:250	図面番号	5 / 5
会社名			
事業者名	徳島県南部総合県民局県土整備部 (阿南)		